

Zeměpis



Zeměpis je předmět, jehož význam v současném globalizovaném světě z důvodu rozvoje cestování, mezinárodního obchodu a provázanosti jednotlivých ekonomik a integrací neustále roste.




Současný svět se neustále mění a vyvíjí, je proto důležité mít co nejlepší představu o naší planetě. Jedinečnost zeměpisu spočívá zejména v mezipředmětových vazbách, hledání souvislostí mezi zeměpisnými jevy, které z něj činí předmět diskusí, otevřený vlastním názorům studentů a jejich samostatné tvůrčí činnosti.



Zeměpis se tak stává více než kdy jindy předmětem, který by měl velkou měrou formovat myšlení a postoje žáků ve smyslu environmentální výchovy, měl by vést k pochopení a respektování lidí odlišné rasy, národa, kultury či náboženství.



Zároveň poskytuje studentům informace o fungování a vývoji fyzickogeografické i socioekonomické sféry a vysvětluje vazby mezi nimi. Zeměpis (geografie) je věda, která spojuje poznatky různých vědních disciplín, studuje krajinnou sféru a vztahy mezi krajinou a lidskou společností v prostoru a čase.





STUDIJNÍ MATERIÁLY

Na **nižším** stupni využíváme především učebnice od nakladatelství Nová škola + jejich pracovní sešity. V současné době využíváme i interaktivní multimediální učebnice a pracovní sešity.



Na **vyšším stupni** jsou učebnice doporučovány, např.:

CHROMÝ, Pavel, Roman MAREŠ a Kristýna ŠTOLCOVÁ. *Makroregiony světa: Regionální učebnice pro gymnázia*. 2. Praha: Nakladatelství České geografické společnosti, 2019. ISBN 978-80-87476-02-4. např. [ZDE](#)

DISTANČNÍ ONLINE VÝUKA

Snažíme se studenty zaujmout více než strohým výkladem. Do hodin zařazujeme aktivity využívající různé online aplikace, např. Kahoot, Quizizz, Umíme fakta, Padlet, Word Clouds, Seterra, Jigidi (tvorba puzzle) Aplikace Mapodovednosti, Google Earth, panoramatické snímky Airpano, online cvičení Škola s nadhledem, Toporopa Evropy, online atlas Česka, online atlas mapy.cz, využíváme práci s OneNotem v MS Teams či práci s tabulí Whiteboard

ZEMĚPISNÉ SEMINÁŘE



SEMINÁŘ ZEMĚPISU PRO SEPTIMY A 3.ROČNÍK - dvouletý

Prvním rokem je obsahem rozšiřující učivo geografie, např. témata:

regionální geografie světa se zaměřením na cestovní ruch (přírodní a kulturní zajímavosti, cestovatelské přednášky, výstavy, Jeden svět ...)

socioekonomická geografie se zaměřením na globální problémy světa a jejich řešení, národy a jejich kultury, ...

politická geografie – problémové oblasti světa, ohniska napětí ve světě, geografie v souvislostech

kartografie a práce s daty a texty, tvorba map, terénní cvičení,...

práce s počítačovými programy a aplikacemi využitelnými v geografii - **příprava projektů,** např. cestovatelský festival

Důraz bude kladem na samostatnou práci studentů a jejich aktivní zapojení do výuky

Druhým rokem je hlavním obsahem učiva příprava k profilové maturitní zkoušce ze zeměpisu a k přijímacím zkouškám na vysoké školy (geografické obory včetně učitelství geografie, geoinformatika, regionální rozvoj, politologie, rozvojová studia, demografie, práva, ...), pokračování v rozšiřujících a nadstavbových tématech současné geografie.

SEMINÁŘ ZEMĚPISU PRO OKTÁVY A 4.ROČNÍK - jednoletý

Seminář je jednoletý, povinně volitelný především pro zájemce o maturitu ze zeměpisu. Je ale vhodný i pro ostatní studenty, kteří mají rádi zeměpis. Součástí výuky bude rozšiřující studium fyzickogeografické a socioekonomické sféry obohacené o práci s internetem, Google maps, příp. práci v terénu. Do výuky začleníme, dle aktuální nabídky, besedy s pozvanými hosty, návštěvy přednášek AV v rámci Týdne vědy a techniky, návštěvu filmového festivalu Jeden svět apod.

Pravidelně se zúčastňujeme soutěží ZEMĚPISNÁ OLYMPIÁDA a PRAŽSKÝ GLOBUS.



www.zemepisnaolympiada.cz

**Zeměpisná
olympiáda**
Česko




Pražský glóbus




UKÁZKY Z PROJEKTŮ Z PŘEDEŠLÝCH LET

PROJEKT ASIE


- Projekt „Asie“ si kladl za cíl motivovat žáky k poznávání, měl upevnit vědomí, že škola je inspirativním místem, kde se lze i zábavnou formou mnohemu naučit. Nabídnul možnost propojení výuky Z, Čj, Vv, Tv, D, Hv. Studenti měli možnost i mimo rámec povinné výuky rozvíjet svou kreativitu, tvůrčí a poznávací schopnosti.
- Výsledkem práce studentů bylo uspořádání představení v aule školy na závěr školního roku spolu s výstavou prací a studenty připravenou asijskou restaurací. Některé výstupy projektu také posloužily k zpříjemnění vzhledu chodeb a tříd našeho gymnázia – byly oživeny prostory chodeb kresbami a obrazy, které vznikly v rámci hodin Vv a dobrovolných výtvarných odpolední.
- Součástí projektu byla také návštěva Národní galerie, účast studentů na dílnách o arabské hudbě, orientálních tancích a o bojovém umění, různé cestopisné přednášky a workshopy.
- Soustředění ve Zbraslavicích přineslo studentům nejen možnost spolupracovat a přijímat zodpovědnost za svůj podíl práce na projektu, ale také příležitost vytvořit společným sdílením zážitků dobrý kolektiv.





PROJEKT AFRIKA

– vystoupení pro rodiče a veřejnost +
prodejní jarmark + výstava prací
Výtěžek věnován pro stavbu školy v
Nairobi



Vyzkoušejte si nějaké online soutěže a kvízy:



POZNEJ STÁTY SVĚTA

SVĚTOVÁ NEJ

AUSTRÁLIE PEXESO

**PODZIMNÍ
ROVNODENNOST**

STÁTY ASIE

**SVĚTOVÉ PAMÁTKY A
ZAJÍMAVOSTI**